
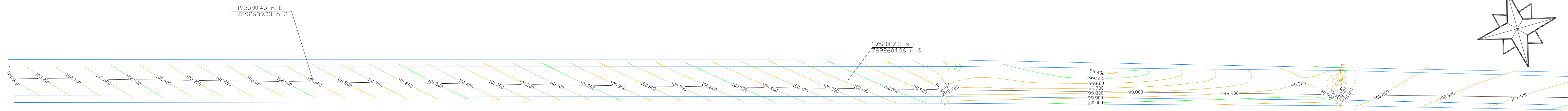


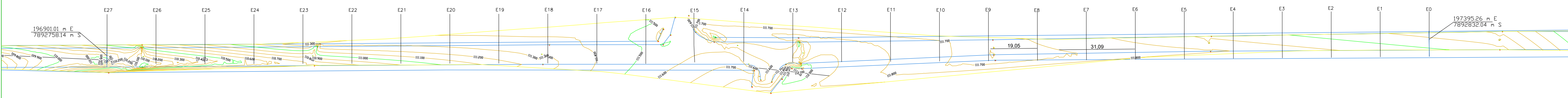
PLANIALTIMÉTRICO-TRECHO COPASA
ESC.1:3500



PLANIALTIMÉTRICO-TRECHO CAMPO ALEGRE
ESC.1:500



PLANIALTIMÉTRICO-TRECHO 3 NOVA PONTE
ESC.1:500



PLANIALTIMÉTRICO-TRECHO 4 NOVA PONTE
ESC.1:1.000

Sistema de Coordenadas UTM
Geodésico Brasileiro Coordenadas Geográficas
Elipsóide: SIRGAS2000 ZONA 23k



TÍTULO:	PROJETO DE PAVIMENTAÇÃO DE ESTRADAS VICINAIS RURAIS LEVANTAMENTO PLANIALTIMÉTRICO	ESCALAS:	FOLHA:
LOCAL:	ESTRADAS VICINAIS TRECHOS INDIANÓPOLIS - COPASA, CAMPO ALEGRE E NOVA PONTE / ZONA RURAL - INDIANÓPOLIS MG	DATA:	ABR/24
ASSINATURAS:			

RT: DARLAN DE FREITAS MOURA
ENGº CIVIL-CREA: 34718/D-MG

PREFEITURA MUNICIPAL DE INDIANÓPOLIS
CNPJ: 18.259.390/0001-84