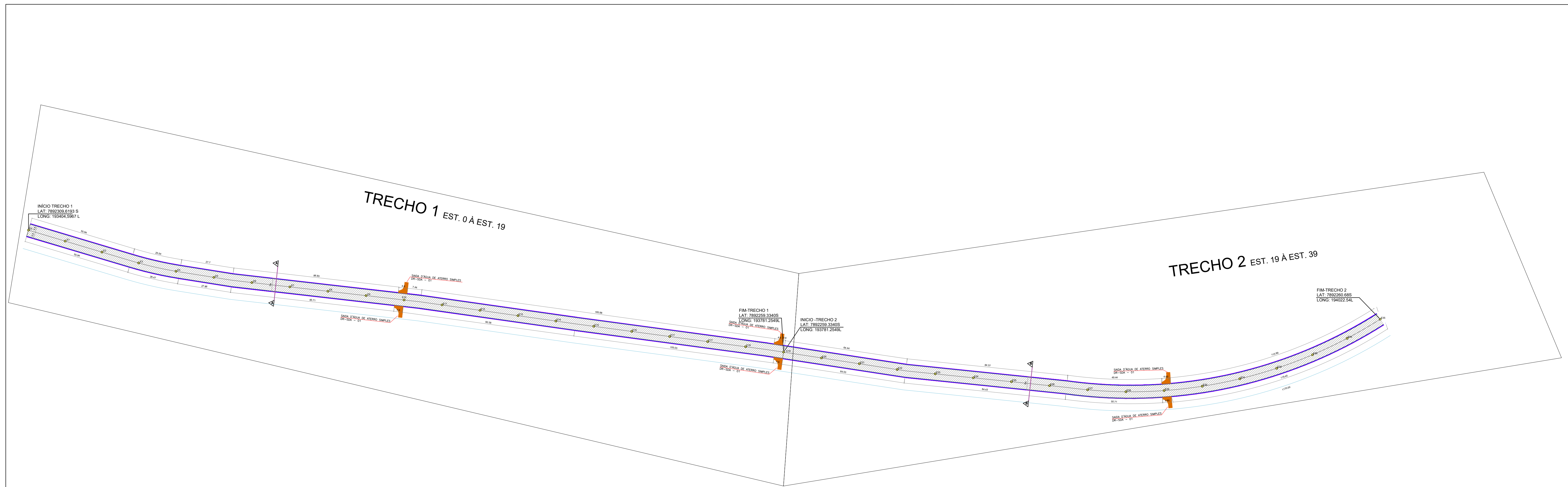


LEVANTAMENTO PLANIALTIMÉTRICO
ESC: 1:1500

R&C ENGENHARIA E PROJETOS

Folha: 01/04	PREFEITURA MUNICIPAL DE INDIANÓPOLIS	Data: NOVEMBRO DE 2023
Projeto: RAFAEL		Escala: INDICADAS
Projeto/Tipo: PROJETO DE PAVIMENTAÇÃO PLANIALTIMÉTRICO		Assinaturas:
Local: Rua Marechal Deodoro com início nas coordenadas UTM: LAT 7892309,61S, LONG:193404,59L e fim nas coordenadas UTM: LAT 7892260,68S, LONG:194022,54L no Município de Indianópolis/MG.		PREFEITURA MUNICIPAL DE INDIANÓPOLIS CNPJ:18.259.390/0001-84
		RAFAEL BARBOSA DOS SANTOS CREA 201-997D-MG

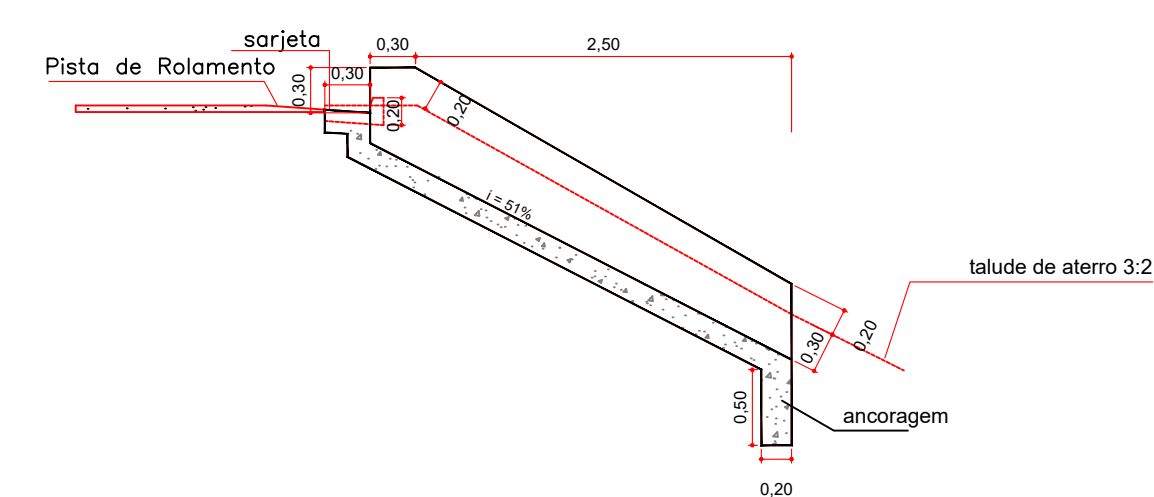
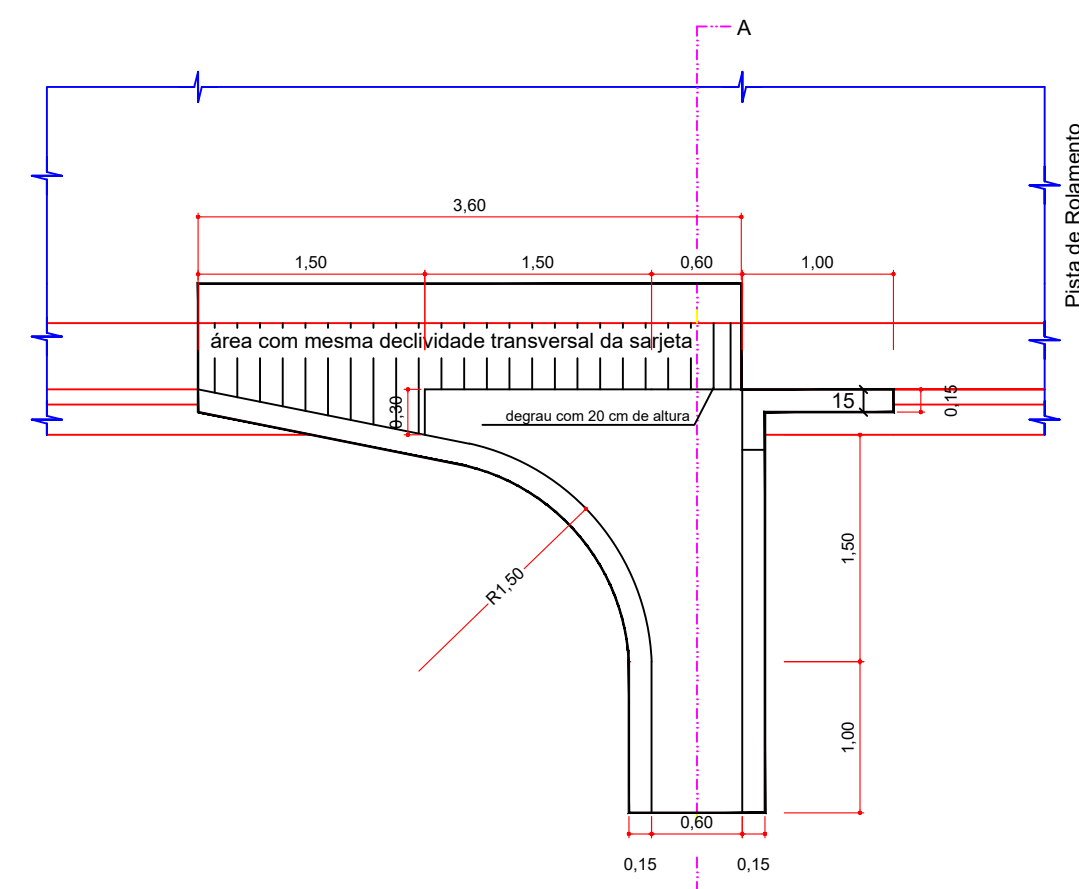


PROJETO DE PAVIMENTAÇÃO - R. MARECHAL DEODORO
PLANTA GERAL
ESC: 1:500

ÁREA TOTAL DE PAVIMENTAÇÃO: 7.773,82m²

DISPOSITIVOS DE DRENAGEM - DETALHES
ESC: 1:50

SAIDA D'ÁGUA DE ATERRO SIMPLES DR-SDA - 01

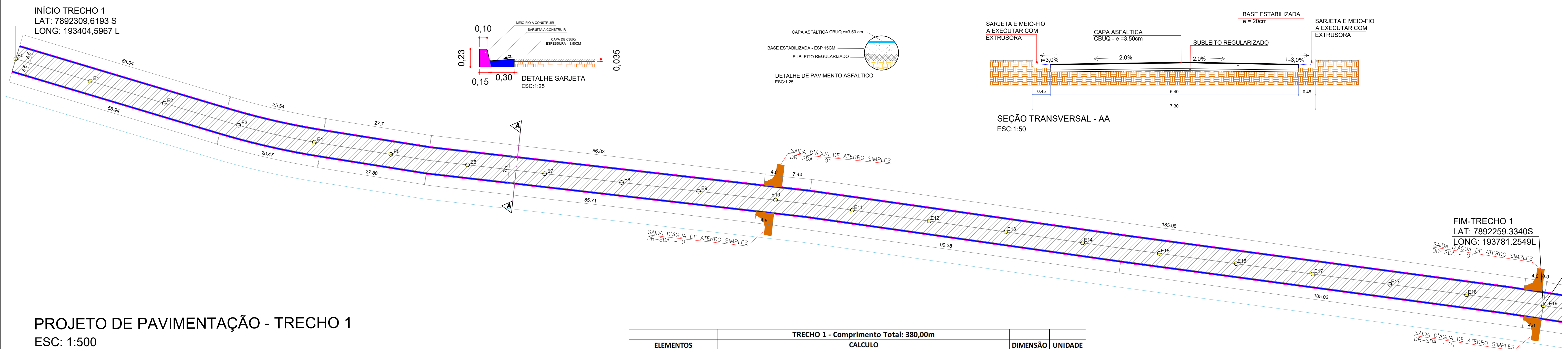


LEGENDA

- PAVIMENTAÇÃO A EXECUTAR
- MEIO-FIO A CONSTRUIR
- SARJETA A CONSTRUIR

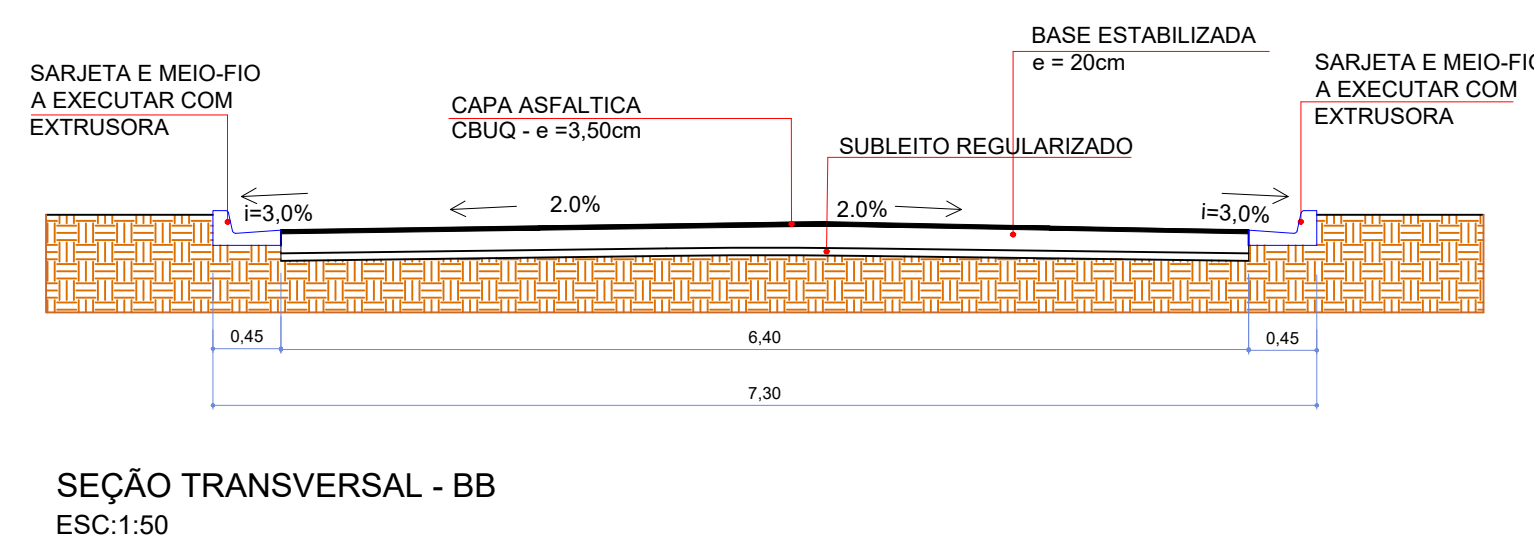
R&C ENGENHARIA E PROJETOS

Folha: 02/04	PREFEITURA MUNICIPAL DE INDIANÓPOLIS	Data: NOVEMBRO DE 2023
Projeto: RAFAEL		Escala: INDICADAS
Projeto/Tipo: PROJETO DE PAVIMENTAÇÃO PLANTA GERAL		Desenho: RAFAEL
Local: Rua Marechal Deodoro com início nas coordenadas UTM: LAT 7892309,61S, LONG:193404,59L e fim nas coordenadas UTM: LAT 7892260,68S, LONG:194022,54L no Município de Indianópolis/MG.		Assinaturas: PREFEITURA MUNICIPAL DE INDIANÓPOLIS CNPJ:18.259.390/0001-84 RAFAEL BARBOSA DOS SANTOS CREA 201-997/D-MG

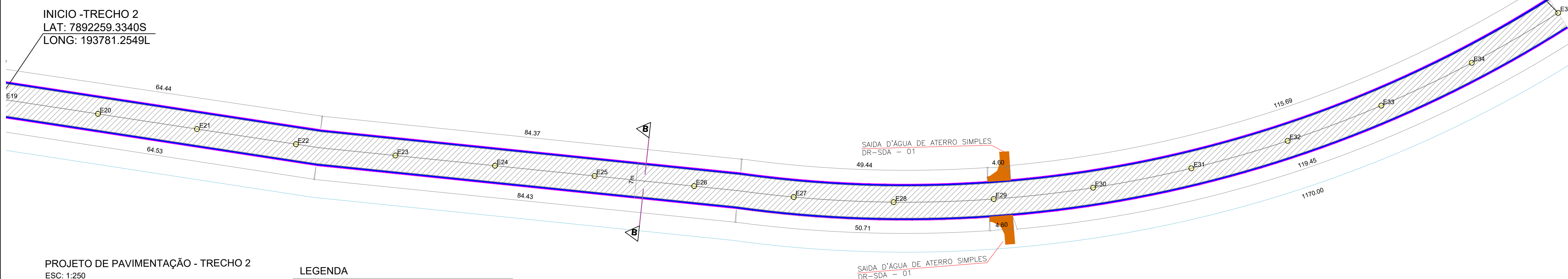


PROJETO DE PAVIMENTAÇÃO - TRECHO 1
ESC: 1:500

TRECHO 1 - Comprimento Total: 380,00m			
ELEMENTOS	CALCULO	DIMENSÃO	UNIDADE
SARJETA:	19 ESTACAS DE 20 METROS X 2 LADOS	760,00	m
MEIO FIO:	19 ESTACAS DE 20 METROS X 2 LADOS	760,00	m
PAVIMENTAÇÃO:	19 ESTACAS DE 20 METROS X LARGURA PAV.	2.432,00	m ²



SEÇÃO TRANSVERSAL - BB
ESC: 1:50



PROJETO DE PAVIMENTAÇÃO - TRECHO 2
ESC: 1:250

LEGENDA

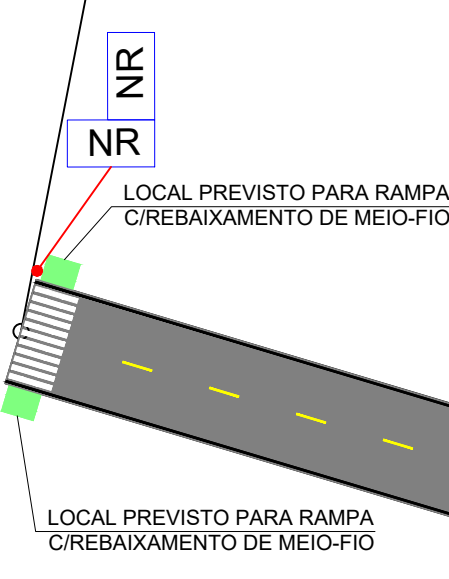
	PAVIMENTAÇÃO A EXECUTAR
	MEIO-FIO A CONSTRUIR
	SARJETA A CONSTRUIR

TRECHO 2 - Comprimento Total: 320,00m			
ELEMENTOS	CALCULO	DIMENSÃO	UNIDADE
SARJETA:	16 ESTACAS DE 20 METROS X 2 LADOS	640,00	m
MEIO FIO:	16 ESTACAS DE 20 METROS X 2 LADOS	640,00	m
PAVIMENTAÇÃO:	16 ESTACAS DE 20 METROS X LARGURA PAV.	2.048,00	m ²

R&C ENGENHARIA E PROJETOS

Folha: 03/04	Projeto: RAFAEL	Data: NOVEMBRO DE 2023	Escala: INDICADAS
Projeto/Tipo: PROJETO DE PAVIMENTAÇÃO TRECHO 1 e TRECHO 2		Assinaturas: RAFAEL BARBOSA DOS SANTOS	
Local: Rua Marechal Deodoro com inicio nas coordenadas UTM: LAT 7892309,61S, LONG:193404,59L e fim nas coordenadas UTM: LAT 7892260,68S, LONG:194022,54L no Município de Indianópolis/MG.		PREFEITURA MUNICIPAL DE INDIANÓPOLIS CNPJ:16.259.390/0001-84	

INICIO TRECHO 1
LAT: 7892309,6193 S
LONG: 193404,5967 L



R-19-4
40
km/h

R-19-6
60
km/h

FIM-TRECHO 1
LAT: 7892259,33405
LONG: 193781,2549L

TRECHO 1		
ELEMENTOS	QUANTIDADE	UNIDADE
LFO 2:1	127	m
PLACA R19-4	1	unid.
PLACA R19-6	1	unid.
FAIXA PEDESTRES	9,9	m
LBO	560	m

PROJETO DE SINALIZAÇÃO - TRECHO 1
ESC: 1:500

TRECHO 2		
ELEMENTOS	QUANTIDADE	UNIDADE
LFO 2:1	106	m
PLACA R19-4	-	unid.
PLACA R19-6	2	unid.
FAIXA PEDESTRES	-	m
LBO	823,11	m

FIM-TRECHO 2
LAT: 7892260,688S
LONG: 194022,54L

INICIO -TRECHO 2
LAT: 7892259,33405
LONG: 193781,2549L

R-19-6
60
km/h

R-19-4
40
km/h

PROJETO DE SINALIZAÇÃO - TRECHO 2
ESC: 1:500

R&C ENGENHARIA E PROJETOS

Folha: 04/04	Projeto: RAFAEL	Data: NOVEMBRO DE 2023
Projeto/Tipo: PROJETO DE SINALIZAÇÃO TRECHO 1 e TRECHO 2		Assinaturas: RAFAEL BARBOSA DOS SANTOS CREA 201-997/D-MG
Local: Rua Marechal Deodoro com inicio nas coordenadas UTM: LAT 7892309,61S, LONG:193404,59L e fim nas coordenadas UTM: LAT 7892260,68S, LONG:194022,54L no Municipio de Indianopolis/MG.		Escala: INDICADAS Desenho: RAFAEL